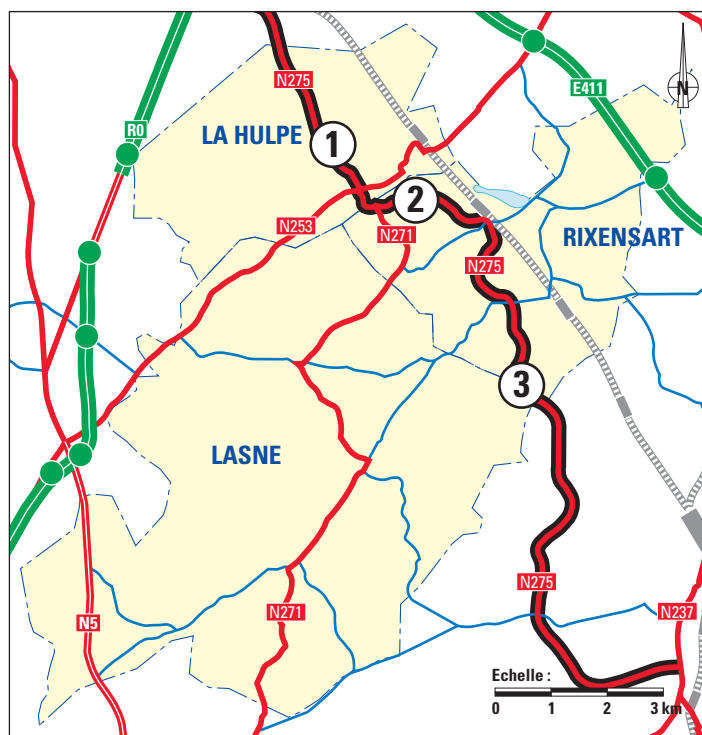


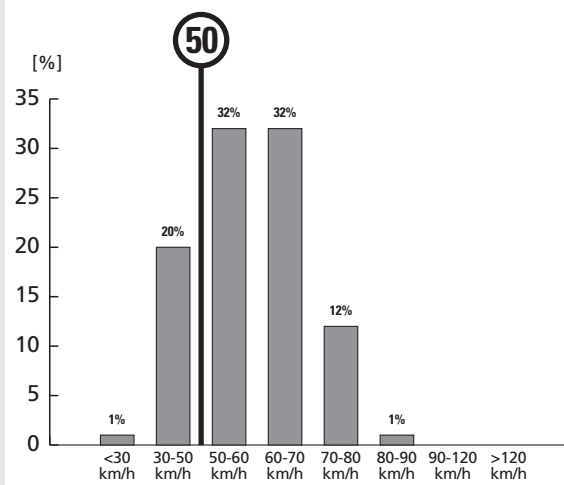
# Analyse des vitesses sur la N275 (zones inter-village, habitat dispersé)



Sources : comptages MET (2003)

## ① N275, à hauteur de Solvay

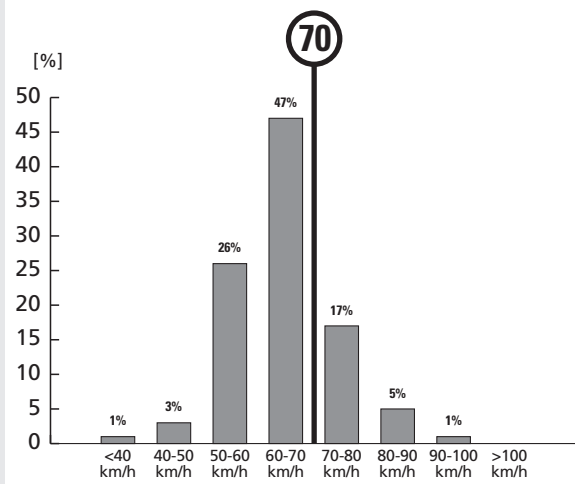
V moy : 58 km/h  
 V 85%\* : 56 km/h  
 77 % : > 50 km/h



Comptages 24h - juin 2003

## ② N275, à hauteur de l'Av. Bosquet

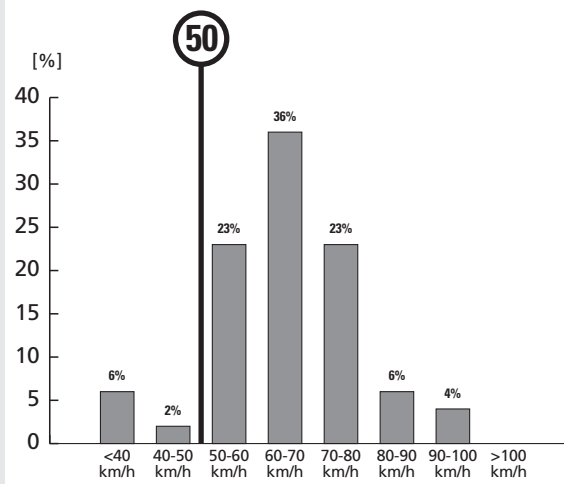
V moy : 62 km/h  
 V 85%\* : 60 km/h  
 23 % : > 70 km/h



Comptages échantillonnés - juin 2003

## ③ N275, à hauteur de Boulogne - Bill.

V moy : 65 km/h  
 V 85%\* : 62 km/h  
 92 % : > 50 km/h



Comptages diurnes (10h-12h) - mars 2003

**Des vitesses excessives sur les 2 postes de comptage situés en entrée d'agglomération :**

- Au Nord, à hauteur de l'Avenue Solvay (La Hulpe)
- Au Sud, à hauteur de l'Avenue Boulogne-Billancourt (Rixensart)

**Environ 80% des usagers dépassent 50 km/h, mais à des endroits où la vitesse n'est pas modérée par des aménagements physiques**

**▶ IMPORTANTS PROBLEMES DE VITESSE  
 ENGENDRANT UNE INSÉCURITÉ POUR TOUS LES USAGERS !**

\* vitesse moyenne atteinte par les 85% d'usagers "les plus lents"